


Duben 2016

A.2 Popis současného stavu infrastruktury a provozu

A.2.1 Kolejové řešení, nástupiště

Příloha 1.1 Výpis překážek u hlavních kolejí



Obrýs překážky 1/2

Lokalizace		Popis koleje	
OŘ:	23500 OSTRAVA - Ostrava (401)	Číslo:	1
TÚ:	1891 Přerov (včetně) - Zebrzydowice (č)	Poloměr:	0 m
DÚ:	24 Ostrava Svinov - Ostrava hl.n.	Směrové poměry:	Přímá
Stančení:	263.2 km + 42 m	Převýšení:	2 mm

Výpis souřadnic:

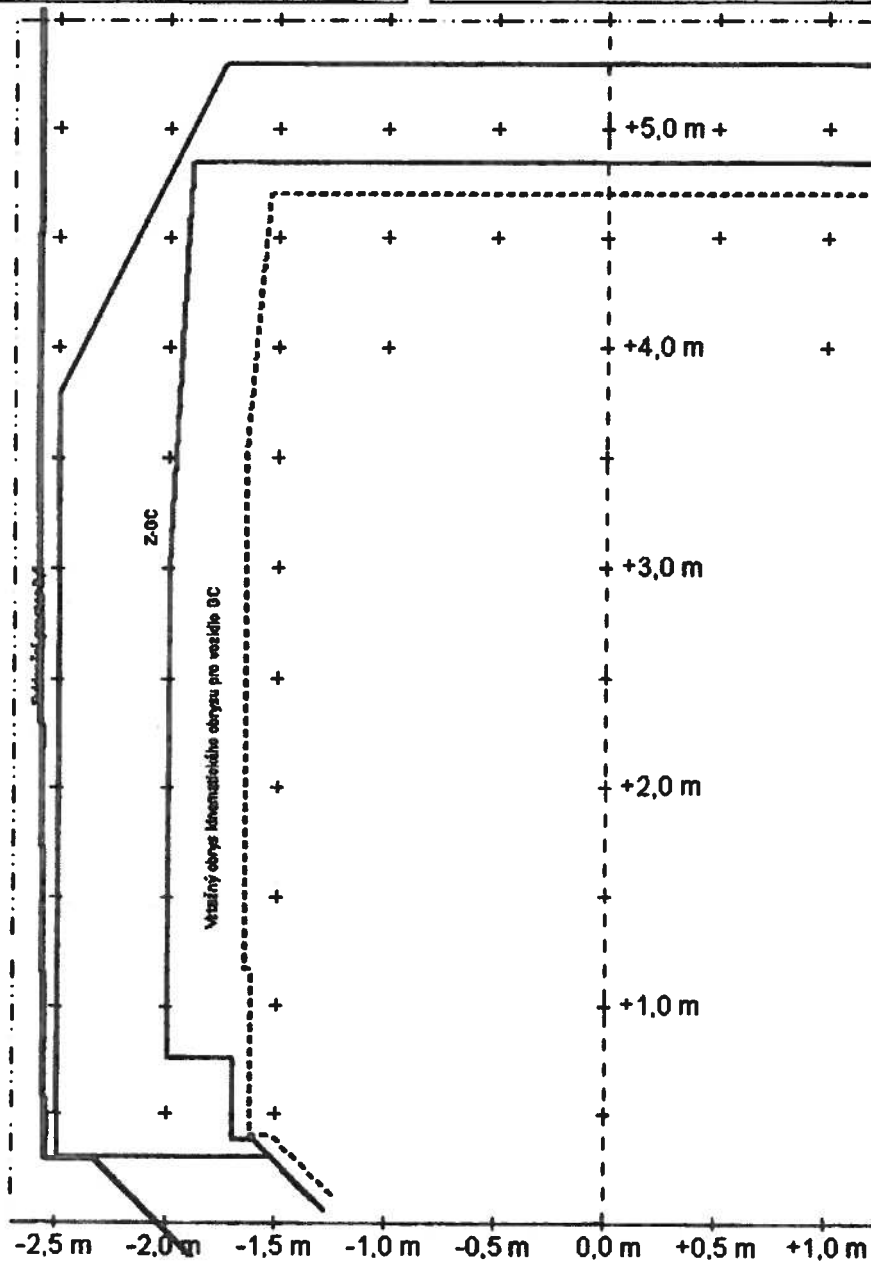
Relativní
x [mm] y [mm]

1. objekt

-1852 -178
-2323 290
-2551 290
-2589 3165
-2585 5876

2. objekt

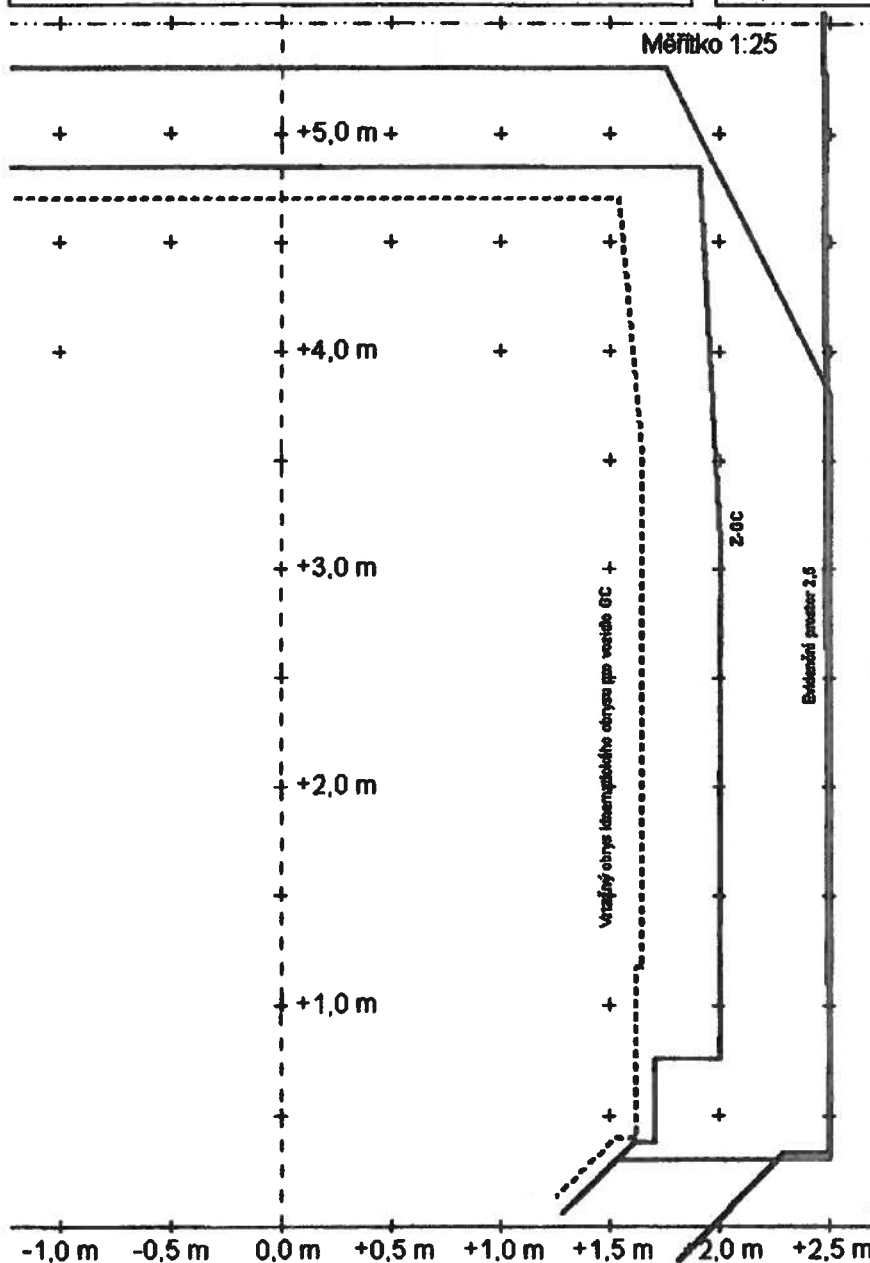
1809 -158
2283 331
2494 332
2484 3404
2471 5904



Obrys překážky 2/2

Lokalizace	
OR:	23500 OSTRAVA - Ostrava (401)
TÚ:	1891 Přerov (včetně) – Zebrzydowice (C)
DÚ:	24 Ostrava Svinov – Ostrava hl.n.
Staničení:	263.2 km + 42 m

Popis kótoje	
Číslo:	1
Poloměr:	0 m
Směrové poměry:	Přímá
Převýšení:	2 mm



Výpis souřadnic:
Relativní
x [mm] y [mm]

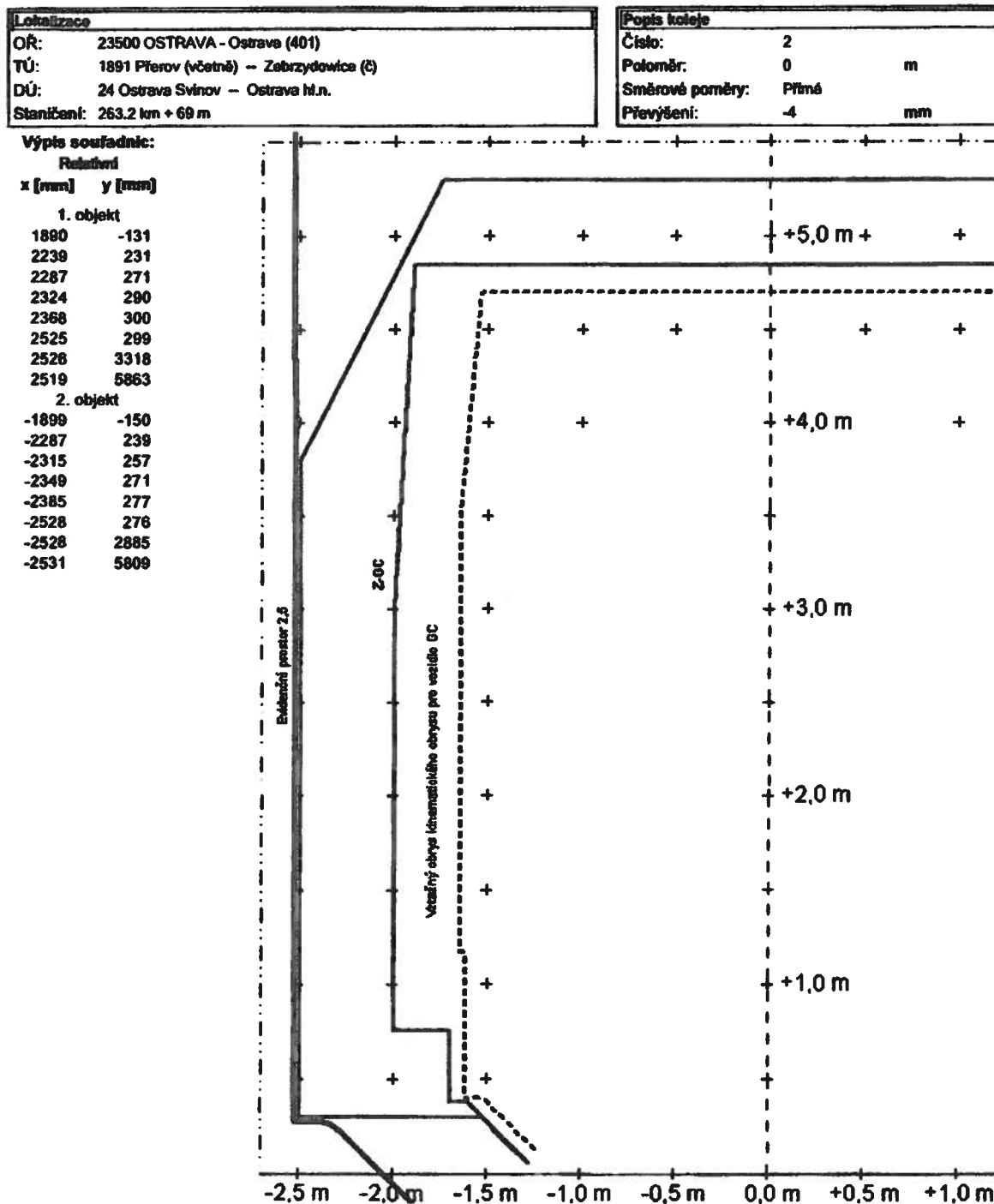
1. objekt

-1852 -178
-2323 290
-2551 290
-2589 3165
-2585 5876

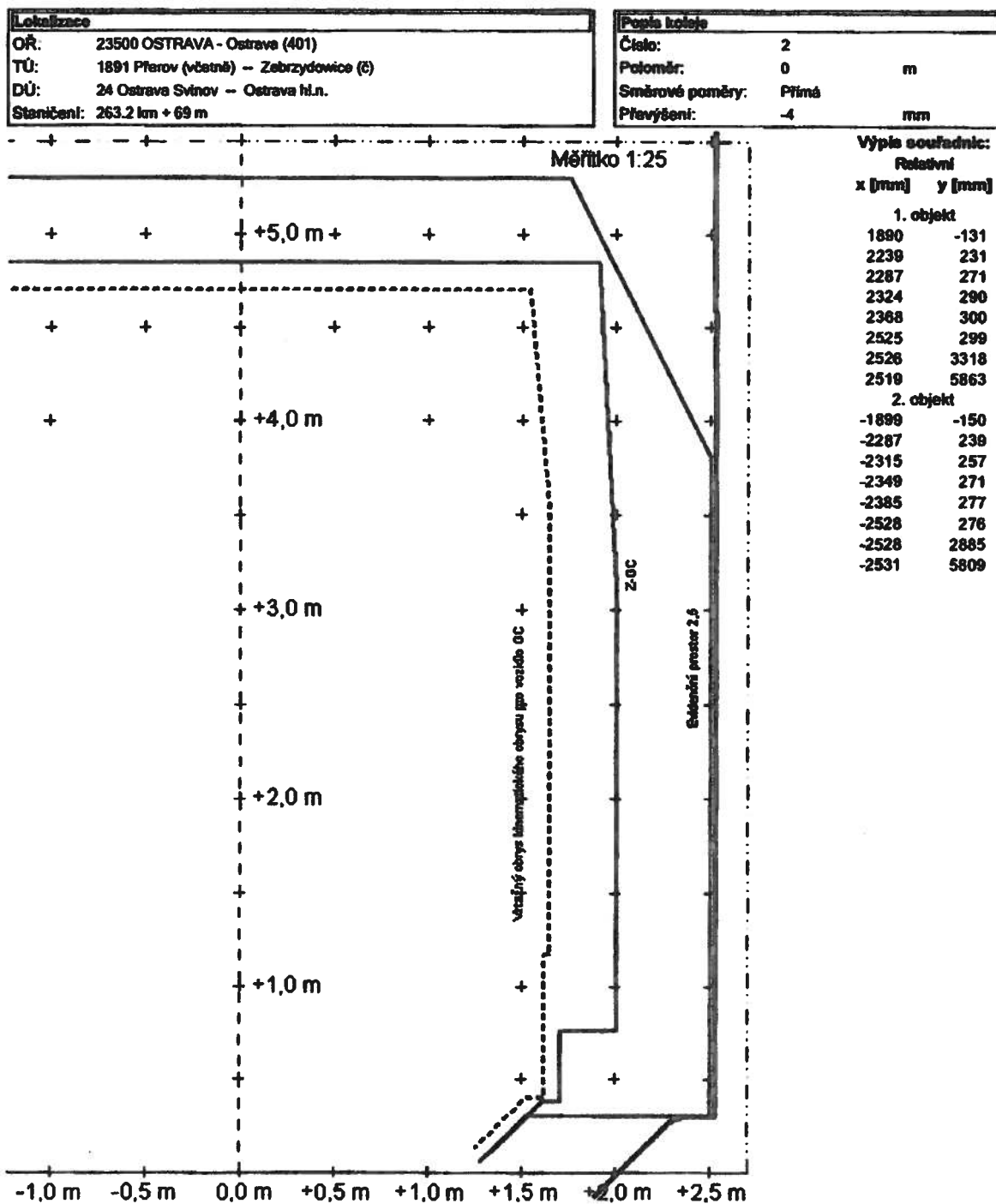
2. objekt

1809 -158
2283 331
2494 332
2484 3404
2471 5804

Obrys překážky 1/2



Obrys překážky 2/2



Obrys překážky

Lokalizace	
OR:	23500 OSTRAVA - Ostrava (401)
TÚ:	1891 Přerov (včetně) – Zdobychowice (č)
DÚ:	M3 žst. Ostrava hl.n. – (kol. 101a, 102a)
Staničení:	264.7 km + 2 m

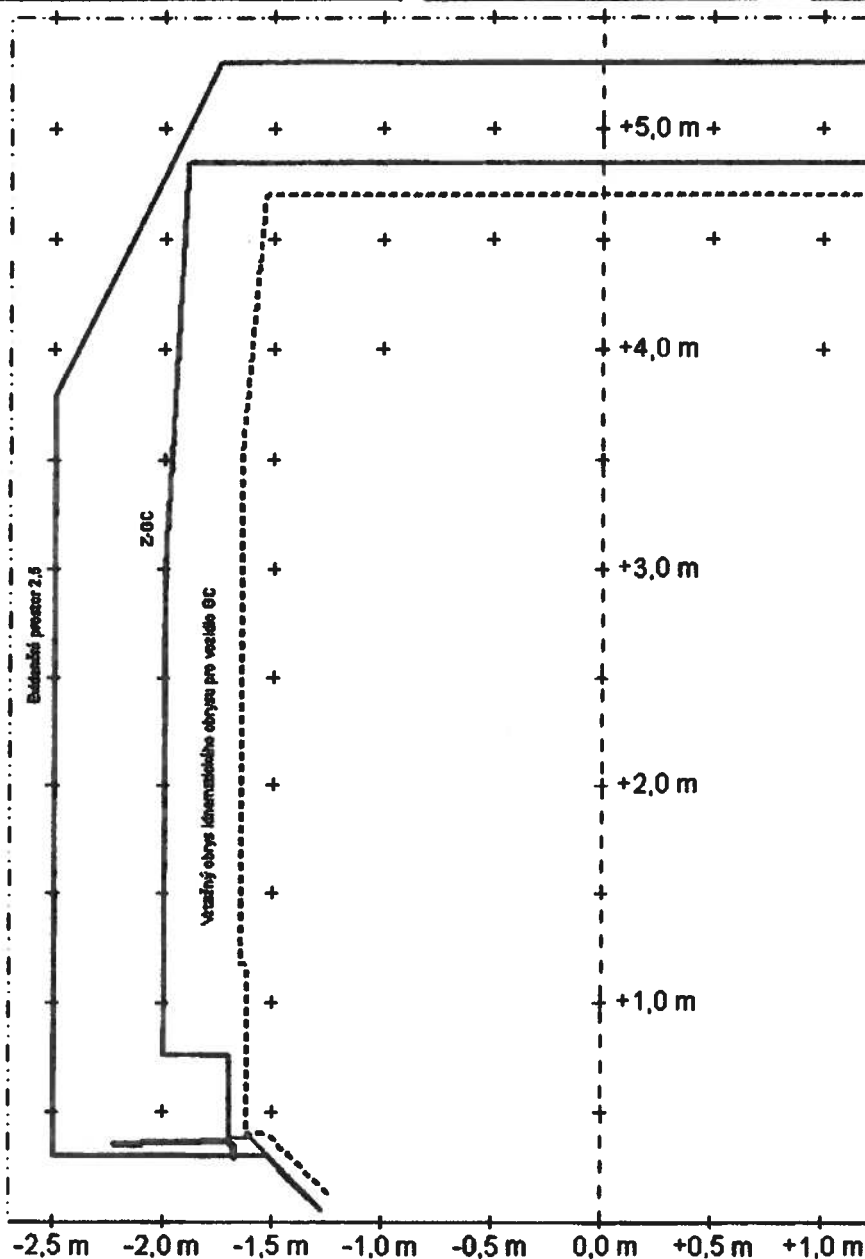
Popis koleje	
Číslo:	102
Poloměr:	0 m
Směrové poměry:	Přímé
Převýšení:	-2 mm

Výpis souřadnic:

Relativní
x [mm] y [mm]

1. objekt

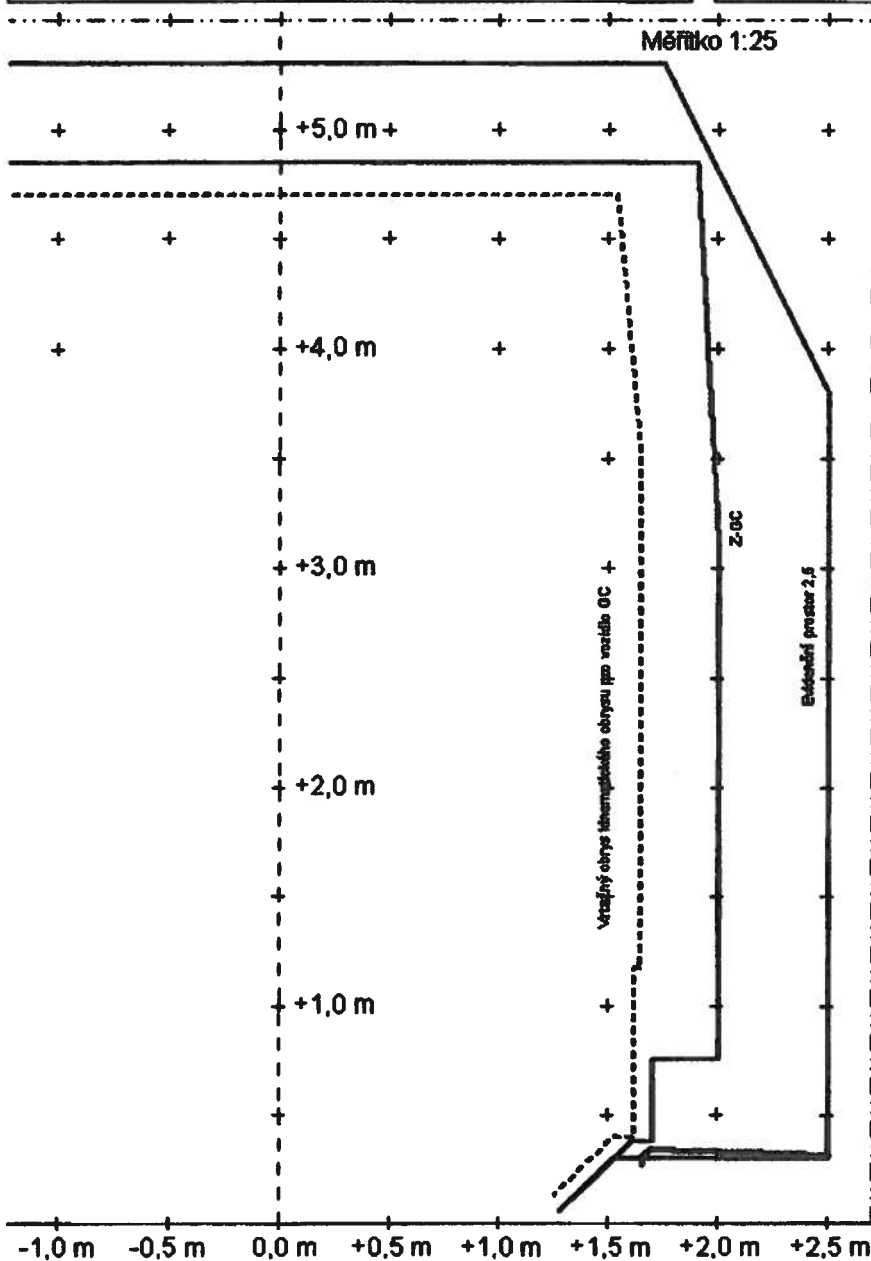
-2223	359
-1705	373
-1677	343
-1676	296



Obrys překážky

Lokalizace	
OŘ:	23500 OSTRAVA - Ostrava (401)
TÚ:	1891 Přerov (včetně) – Zábřehovice (Č)
DÚ:	M3 žst. Ostrava hl.n. – (kol. 101a, 102a)
Staničení:	264.8 km + 45 m

Popis koleje		
Číslo:	101	
Potoměr:	0	m
Směrové poměry:	Přímá	
Převýšení:	-1	mm



Výpis souřadnic:

Relativní
x [mm] y [mm]

1. objekt

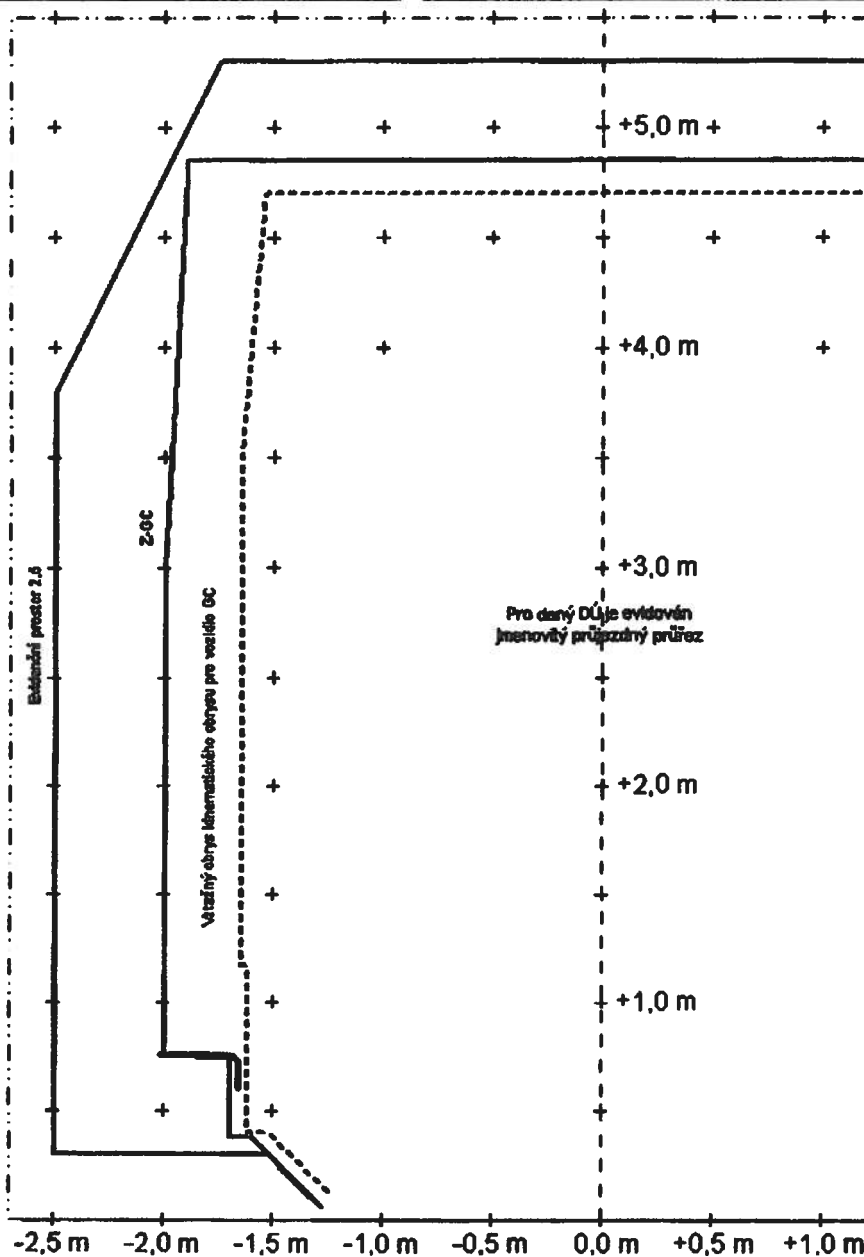
1656	274
1656	318
1694	343
2506	313

Obrys překážky

Lokalizace		Popis koleje	
OR:	23500 OSTRAVA - Ostrava (401)	Číslo:	2
TÚ:	1891 Píerov (včetně) – Zebrzydowice (č)	Poloměr:	0 m
DÚ:	T3 žst.Ostrava hl.n.-o. – (kol.č.1,2,3,4...)	Směrové poměry:	Přímé
Stančení:	267.2 km + 40 m	Převýšení:	7 mm

Výpis souřadnic:

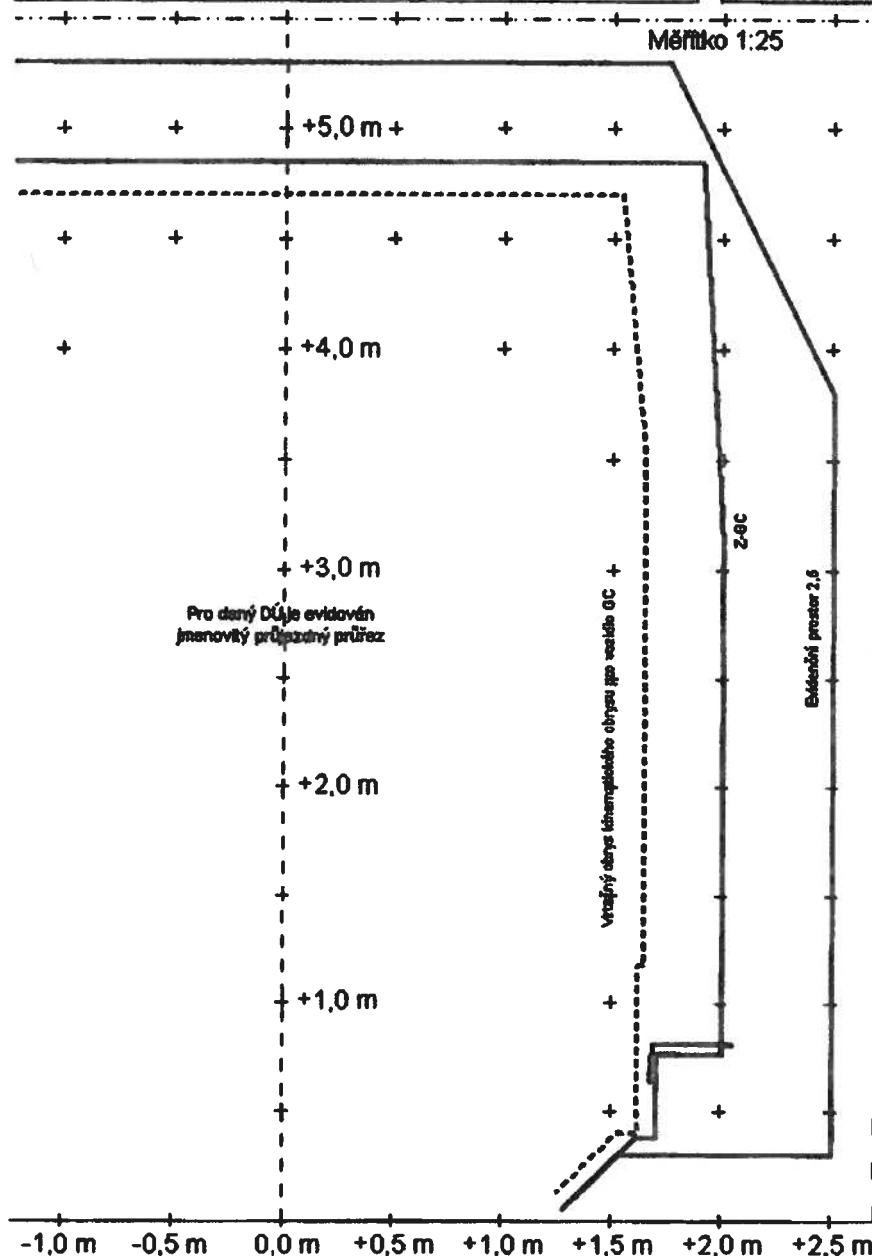
Relativní	
x [mm]	y [mm]
1. objekt	
-1682	600
-1661	728
-1688	753
-2019	754



Obrys překážky

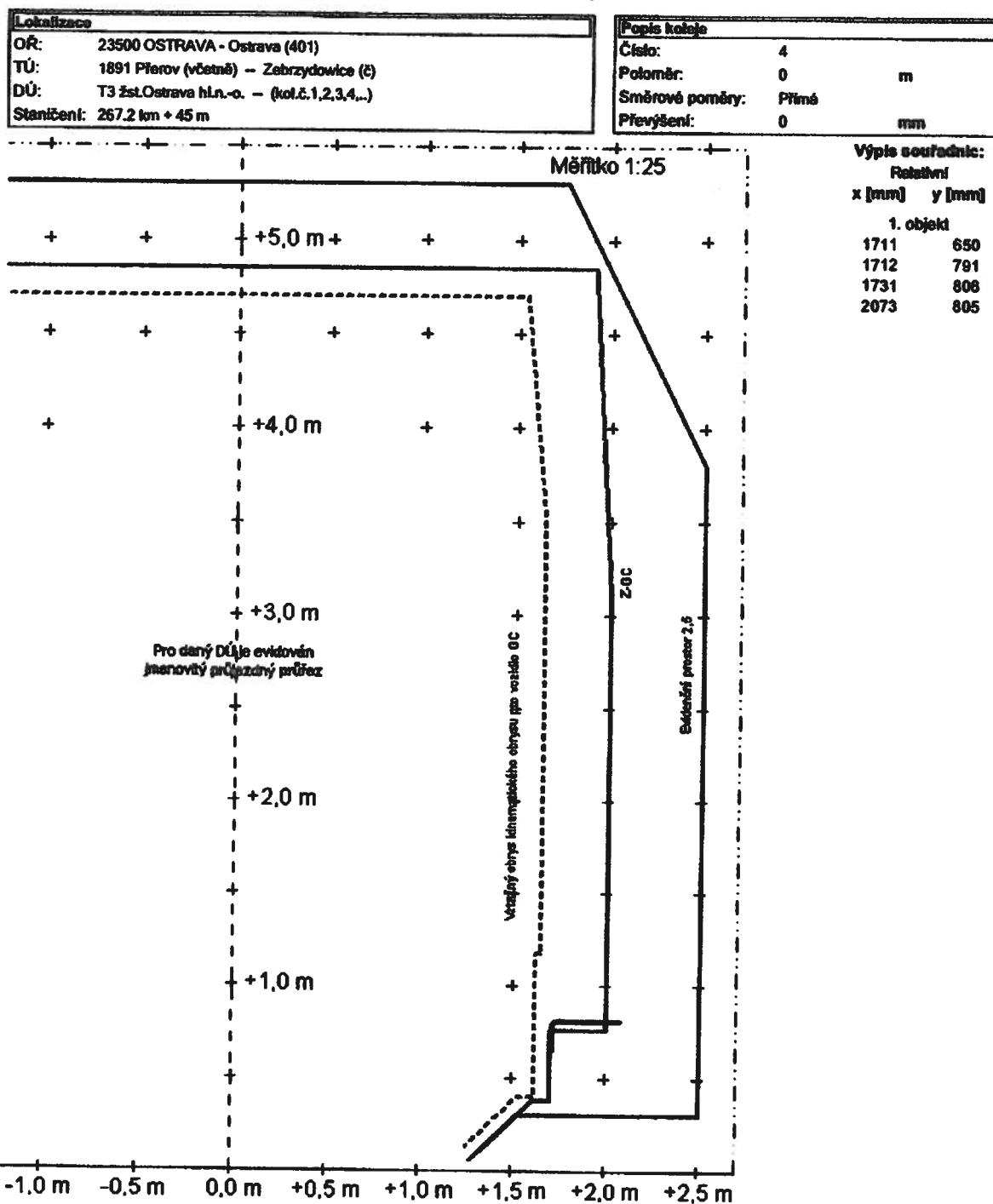
Lokalizace	
OR:	23500 OSTRAVA - Ostrava (401)
TÚ:	1891 Přerov (včetně) – Zebrzydowice (č)
DÚ:	T3 Est.Ostrava h.l.n.-a. – (kol.č.1,2,3,4,...)
Staničení:	267.2 km + 44 m

Popis koteže	
Číslo:	1
Poloměr:	0 m
Směrové poměry:	Přímá
Převýšení:	0 mm



Výpis souřadnic:	
Relativní	
x [mm]	y [mm]
1. objekt	
2048	804
1688	807
1675	645

Obrys překážky



Obrys překážky

Lokalizace	
OR:	23500 OSTRAVA - Ostrava (401)
TÚ:	1891 Přerov (včetně) – Zebřydovice (č)
DÚ:	T3 žst.Ostrava hl.n.-o. – (kol.č.1,2,3,4,...)
Staničení:	267.2 km + 46 m

Popis koleje	
Číslo:	3
Potoměr:	0 m
Směrové poměry:	Přímá
Převýšení:	-4 mm

Výpis souřadnic:

Relativní	
x [mm]	y [mm]
1. objekt	
-1727	695
-1726	848
-2088	851

